Avenida Projetada "A" Direita

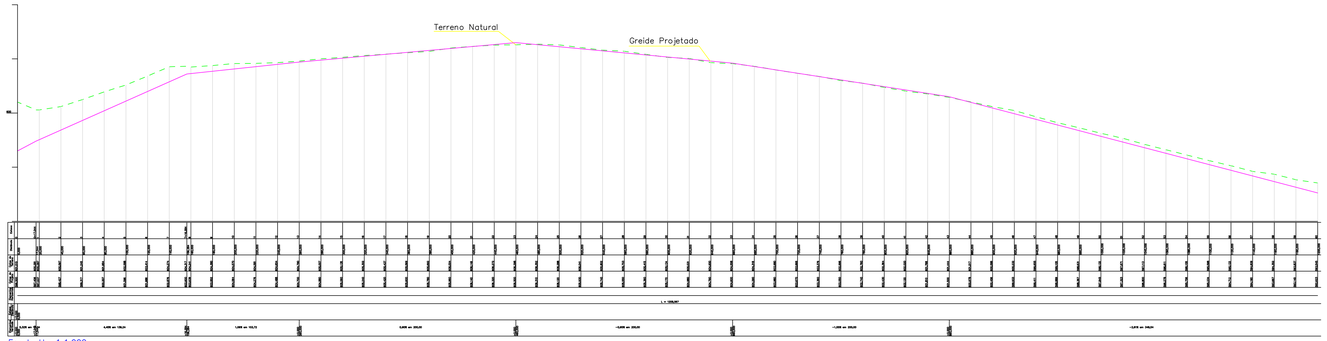

Escala H= 1:1.000
V= 1:100

Avenida Projetada "A" Esquerda

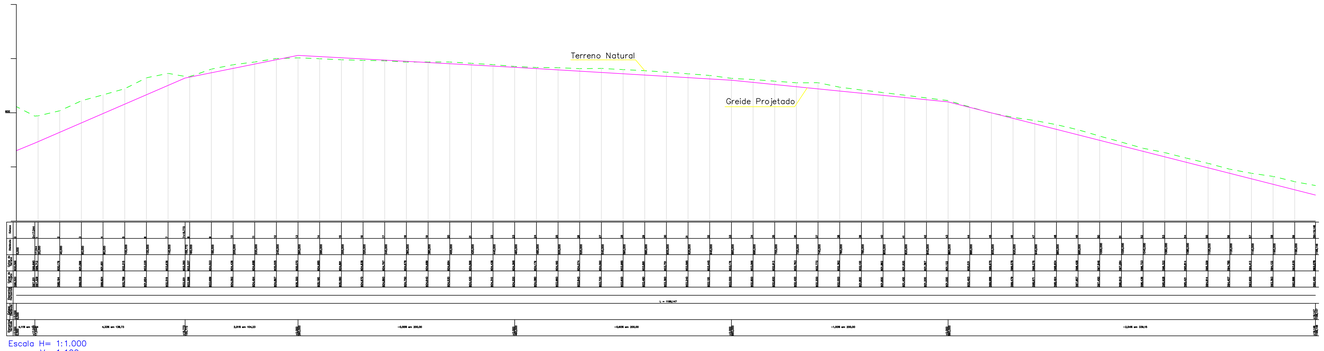

Escala H= 1:1.000
V= 1:100

LEGENDA

PERFIL NATURAL DO TERRENO
PERFIL DE PROJETO (GREIDE)

PREFEITURA MONTE AZUL PAULISTA

PLANTA DE SITUAÇÃO

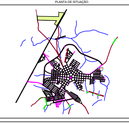

PERFIS LONGITUDINAIS

Folha: 01/02

PERFIS LONGITUDINAIS DA AVENIDA E DAS RUAS LOTEAMENTO DISTRITO INDUSTRIAL

PREFEITURA DO MUNICIPIO DE MONTE AZUL PAULISTA

RODOVIA ARMANDO SALLES OLIVEIRA - SP 333 - EM 400 e 010 - NORTE

MONTE AZUL PAULISTA **SP** **06-11-2.023**

Quadro de Assinaturas

Prop.:
PREFEITURA DO MUNICIPIO DE MONTE AZUL PAULISTA
Rua Dr. Alberto Lima, 1 - Cep. 14.620-000 - Monte Azul Paulista - SP

Engenharia:
PREFEITURA DO MUNICIPIO DE MONTE AZUL PAULISTA
Rua Dr. Alberto Lima, 1 - Cep. 14.620-000 - Monte Azul Paulista - SP

Escala: 1:1.000 (Horizontal) 1:100 (Vertical)