

DISTRITO DE MARCONDÉSIA

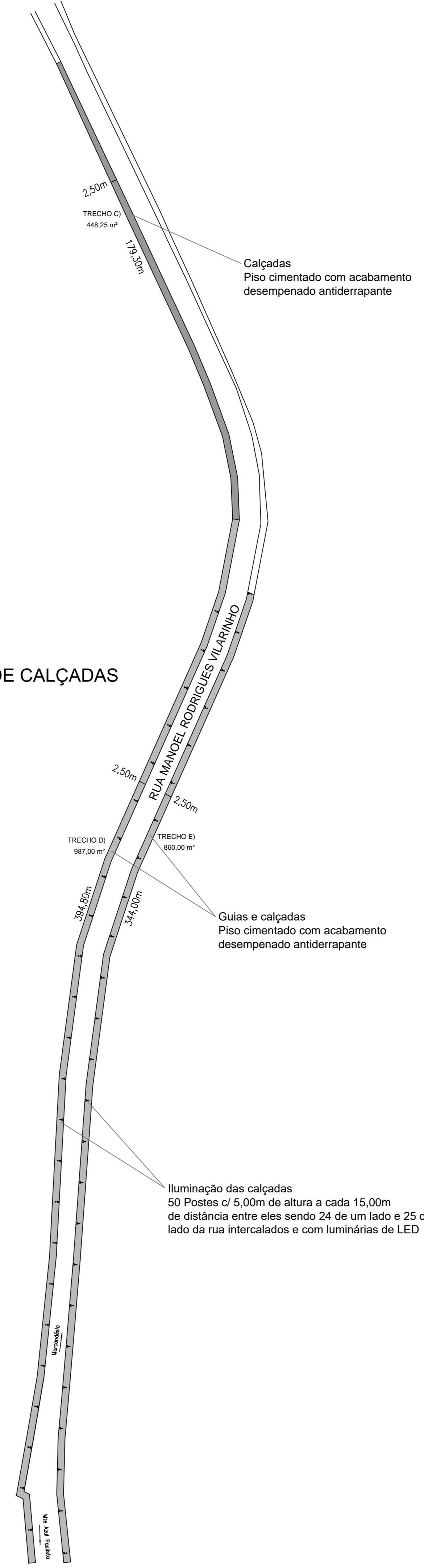


Pistas de caminhada com 2.521,25 m²
Piso cimentado com acabamento
desempenado antiderrapante

Iluminação das pistas de caminhada
68 Postes c/ 5,00m de altura a cada 15,00m
de distância entre eles sendo 34 de cada lado
da pista intercalados e com luminárias de LED

IMPLANTAÇÃO DE PISTA DE CAMINHADA
ESC. 1:2000

IMPLANTAÇÃO DE CALÇADAS
ESC. 1:2000



Guias e calçadas
Piso cimentado com acabamento
desempenado antiderrapante

Iluminação das calçadas
50 Postes c/ 5,00m de altura a cada 15,00m
de distância entre eles sendo 24 de um lado e 25 do outro
lado da rua intercalados e com luminárias de LED

Escola Vilarinho

Cemitério do
Distrito de Marcondésia

PERFIL PADRÃO DOS CALÇAMENTOS

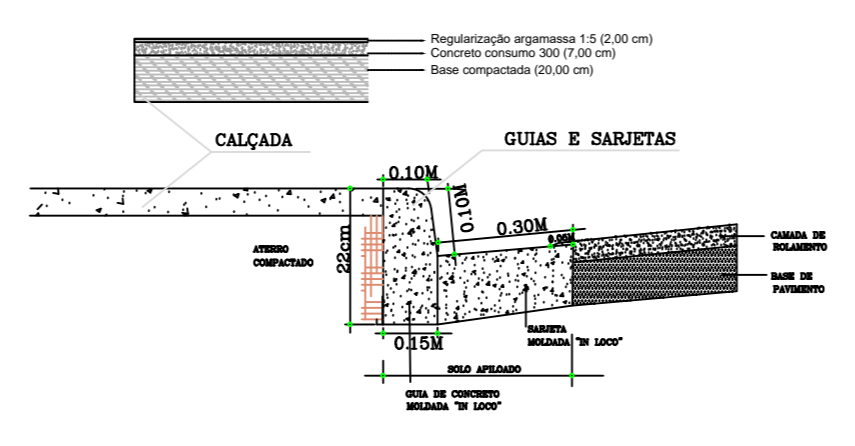
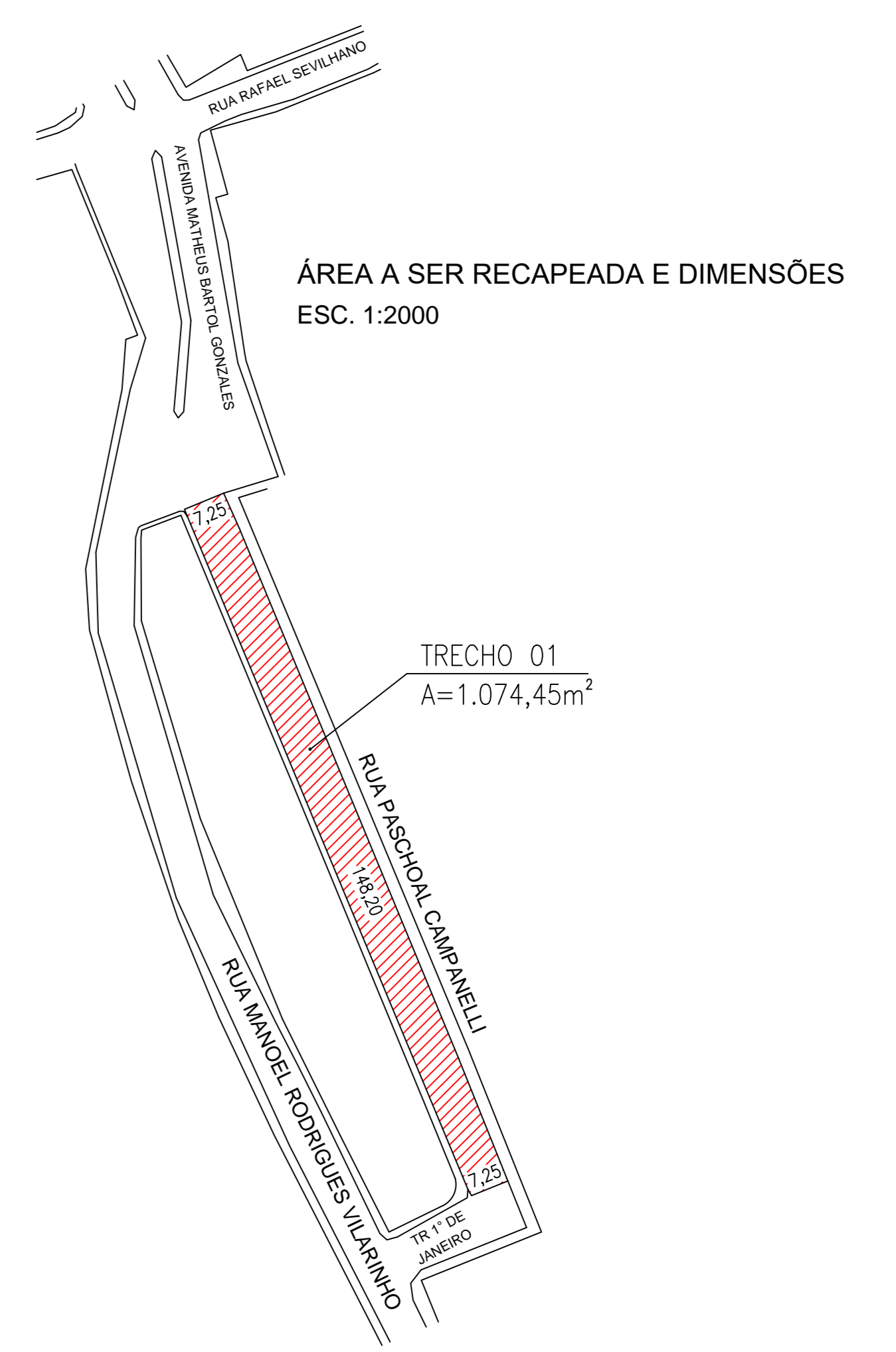
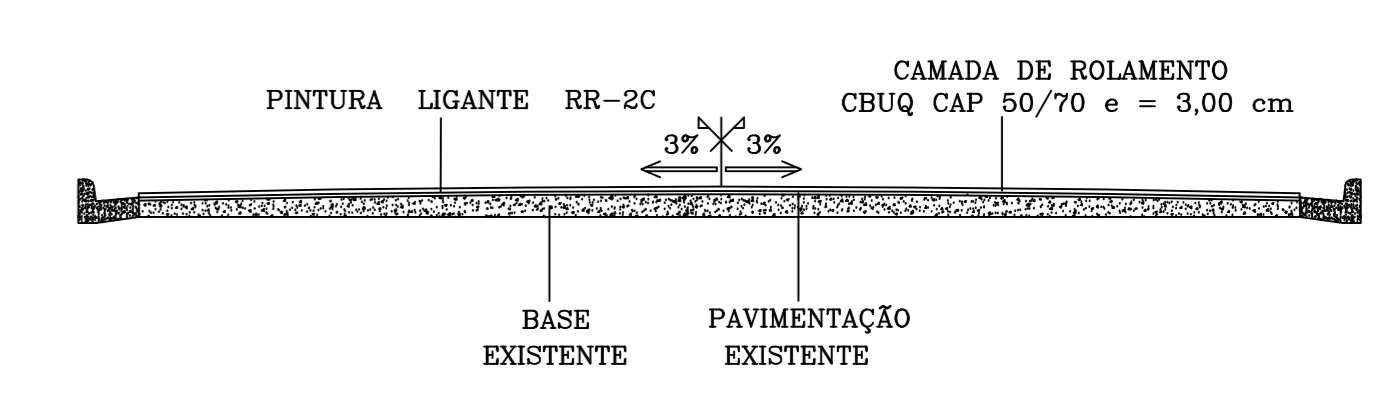


TABELA RESUMO DOS CALÇAMENTOS

TRECHO	LARGURA	COMPRIMENTO	ÁREAS	OBSERVAÇÕES
A	2,50m	500,00m	1.250,00 m ²	Piso em concreto
B	2,50m	492,00m	1.230,00 m ²	Piso em concreto
C	2,50m	173,00m	442,50 m ²	Piso em concreto
D	2,50m	344,00m	860,00 m ²	Piso em concreto
E	2,50m	344,00m	860,00 m ²	Piso em concreto
TOTAL			4.892,50 m ²	



DETALHE GÊNÉRICO DO PAVIMENTO ASFÁLTICO



PROJETO BÁSICO		FOLHA ÚNICA
<p>INFRAESTRUTURA URBANA - IMPLANTAÇÃO DE GUIAS, CALÇAMENTOS, ILUMINAÇÃO E EXECUÇÃO DE RECAPEAMENTO ASFÁLTICO EM CBUQ</p> <p>PREFEITURA DO MUNICÍPIO DE MONTE AZUL PAULISTA</p> <p>AVENIDA JOÃO GURJON, RUA MANOEL RODRIGUES VILARINHO, RUA PASCHOAL CAMPANELLI</p> <p>DISTRITO DE MARCONDÉSIA MONTE AZUL PAULISTA SP</p>		
SITUAÇÃO SEM ESCALA	PROPRIETÁRIO	<p>MONTE AZUL PAULISTA</p> <p>PREFEITURA DO MUNICÍPIO DE MONTE AZUL PAULISTA</p>
	AUTOR DO PROJETO	<p>ANDRÉ RICARDO GALVÃO DE BARROS</p> <p>ENGENHEIRO CIVIL - CREA 5611/0002</p> <p>ART</p>
ÁREAS	RESPONSÁVEL TÉCNICO	<p>ANDRÉ RICARDO GALVÃO DE BARROS</p> <p>ENGENHEIRO CIVIL - CREA 5611/0002</p> <p>ART</p>
ÁREA DE OCUPAÇÃO CALÇAMENTOS	4.892,50 m ²	
ÁREA DE OCUPAÇÃO RECAPEAMENTO	1.074,45 m ²	
ÁREA DE INTERVENÇÃO TOTAL	5.966,95 m ²	
<p>APROVAÇÃO MUNICIPAL</p>		