

FONTE / DADOS DE BASE
 TOPOGRAFIA CDHU - SET/2021
 FRANCISCO LOGATTI FLHO
 CREA-600510807-SP
 ENG° CIVIL
 ART-28027230211661901

CDHU
 SUPERINTENDENTE
 ENG° FERNANDO AREVALILLO LLATA
 DE PROJETOS
 ARQ° ANA MARIA ANTUNES COELHO
 GERENTE
 ARQ° LUIZ GUSTAVO DELLA NOCE
 GESTOR

APOIO CDHU
 ARQ° GISELE LÚCIA SILVA ANDRADE MUNHOZ
 GESTÃO

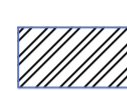

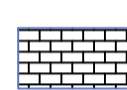
GERENCIADORA
 ARQ° CARLOS ALBERTO EVARISTO DA SILVA
 COORDENAÇÃO
 ARQ° VALÉRIA CARPINELLI
 ESTUDO DE IMPLANTAÇÃO

PROJETO BÁSICO TRP
 ARQ. MARICE CLEMENTE CONDE
 CAU A 16683-9
 AUTOR DO PROJETO

AGR - MARCO AURELIO MENEZINI
 TRT 04398276807
 COAUTOR DO PROJETO

LEGENDA / NOTAS

- PERFIL TERRENO NATURAL
- - - PERFIL LINHA DE LIMPEZA
- PERFIL SUPERFÍCIE DE PROJETO

-  MA05D-01
-  MA09D-01
-  MA08D-01

Revisões (discriminação)	N°	Data	Rubrica

REF. PLANIM: COORDENADAS TOPOGRÁFICAS—ORIGEM:
 LI - P.P.P. (POSICIONAMENTO POR PONTO PRECISO)
 N=7.687.329,6660 E=744.566,1840 UTM - SIRGAS 2000
 REF. ALTM: R.N.(G.P.S.) COM COTA 582,040, PINO DE AÇO CRAVADO NA
 CLAV DA AV. LISICAND COELHO BRANCO COM A RUA MARECHAL CASTELO
 BRANCO.


Companhia de
 Desenvolvimento
 Habitacional
 e Urbano
CDHU
 Rua Boa Vista, 170 - São Paulo - Tel.2505-2000 - CNPJ 47.865.597/0001-09

PROJETO
QUALVIDA SAÚDE
 MONTE AZUL PAULISTA -DEMANDA 18.771

ENDEREÇO/MUNICÍPIO
 RUA MARECHAL CASTELO BRANCO
 MONTE AZUL PAULISTA -SP

TÍTULO | ÁREA | FOLHA
TERRAPLENAGEM | TRP | 08/08

ASSUNTO
PERFIL MURO DE ARRIMO

ESCALA GRÁFICA | ESCALA NOMINAL | DATA
 | H=1:200 | JAN/2022
 V=1:20

ASSINATURAS
 proprietário | enpj
 PM.do Município de Monte Azul Paulista | 52.942.380/0001-87

aprovação do projeto - responsável técnico | c.r.e.o.
 pref. _____
 o.r.t. _____

obra - responsável técnico | c.r.e.o.
 pref. _____
 o.r.t. _____

ESPAÇO PARA APROVAÇÃO

